











Legende

-  Änderungsbereich
-  überwiegend Ackerbau
-  Grünfläche
-  Gehölze
-  Hecke
-  Gewässerbegleitgehölze
-  Fläche für Maßnahmen zum Schutz, zur Pflege und zur Entwicklung der Landschaft
-  Kläranlage
-  Rückhaltebecken
-  Landschaftsschutzgebiet
-  Anstreben von extensiver Grünlandnutzung in WSG Zone II
-  Wasserschutzgebiet mit Schutzzone
-  Fassungsgebiet - Zone I
-  engere Schutzzone - Zone II
-  Landschaftliches Vorbehaltsgebiet Nr. 72
-  Stromleitung in Kilovolt erdverkabelt
-  Hauptwasserleitung
-  Pumpwerk
-  sonstige Straßen und Wege

Legende

-  Änderungsbereich
-  Sondergebiet Photovoltaikanlage
-  Eingrünung

Projekt / Bauvorhaben:

6. Änderung Fortschreibung III des Flächennutzungsplanes GVV Illertal

Planbezeichnung:
 Änderung III.1 - Erolzheim - Sondergebiet Freiflächen PV
 Änderung III.2 - Erolzheim - Sondergebiet Freiflächen PV
 Vorentwurf

Sitzungsdatum:
 28.11.2024

Auftraggeber / Bauherr:
 Gemeindeverwaltungsverband Illertal
 Marktplatz 7
 88453 Erolzheim

Maßstab:
 1:5.000

Projekt Nr.: 6314
 Bearbeiter/in: eob/lis
 Datum: 19.11.2024



LARS consult Gesellschaft für Planung und Projektentwicklung mbH
 Bahnhofstraße 22 Schertlinstraße 27
 D - 87700 Memmingen D - 86159 Augsburg
 Fon: +49 (0)8331 4904-0 Fon: +49 (0)821 455459-0
 Fax: +49 (0)8331 4904-20 Fax: +49 (0)821 455459-20

Urheberrechtlich geschützt!
 © 2024 LARS consult GmbH
 E-Mail: info@lars-consult.de
 Web: www.lars-consult.de